

A munkavégző neve

Munkaszám: 53/2020

VÁLTOZÁSI VÁZRAJZ

A 2328/1, 2330, 2331 helyrajzi számú földrésztelkek telek-határrendezéséhez


Méretarány: 1:1000

Adatszolg. iktatósz.: 1025/74/2020

A vázrajz méretek levételére nem alkalmas.

Változás előtti állapot						Változás utáni állapot							Megjegyzés		
Hrsz	Alrészlet			Terület	Ak	Hrsz	Alrészlet			Terület	Ak	Szolgalmi és egyéb jogok			
	jel	műv. ág	min.o.				ha.m ²	jel	műv. ág					min.o.	ha.m ²
1	2	3	4	5	7	8	9	10	11	12	14	15	16		
2328/1		kivett, közpark		4,6066	-	2328/1		kivett, közpark		4,5834	-				
2330		kivett, beépítetlen terület		0,0901	-	2330		kivett, beépítetlen terület		0,0959	-				
2331		kivett, udvar		0,0223	-	2331		kivett, udvar		0,0397	-				
ÖSSZ:				4,7190	-					4,7190	-				

A telekalakítás akaratunknak megfelelően történt:



Készítette: Orosháza, 2020. június 04.

PUSKELY PÁL E.V.

Földmérő mérnök

5900 Orosháza, Kishegyi u. 1/A

Tel.: +3630/9384347

Nysz.: 2107983

Adósz.: 62610058-1-24

IRM.sz.: 1769/2002, 1600006-00000000-83187498

Puskely Pál, Készítő

minőséget tanúsító földmérő

IRM.sz.: 1769/2002, 1600006-00000000-83187498

A helyrajzi számozás és területszámítás helyes. Ez a záradék a keltezésétől számított egy évig hatályos.

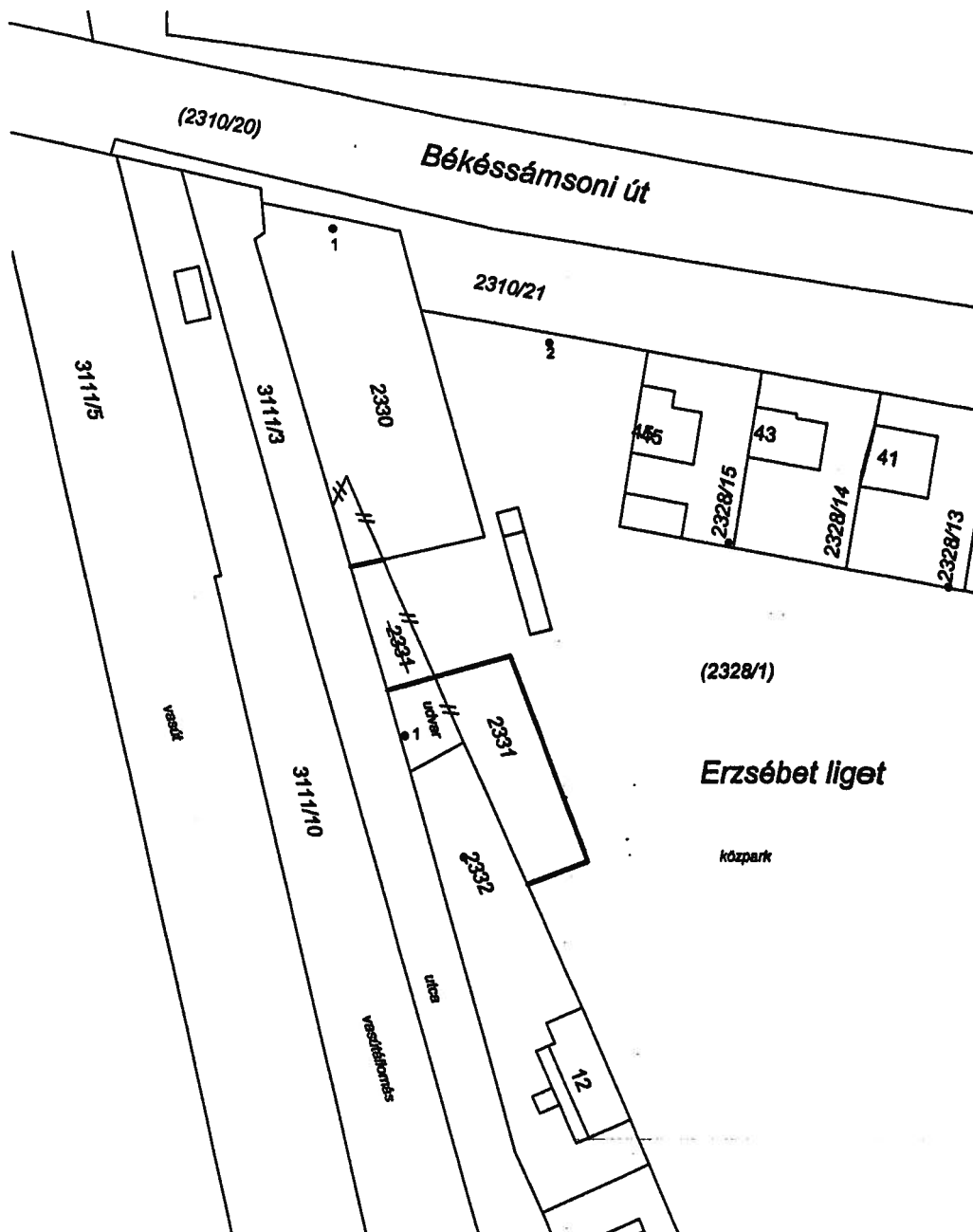


2020 JÚN. 12 nap

E-6/2020

záradékoló

Ing.rend.min.sz.: 1250/1993



Címkoordináták			
Hrsz	Psz	Y	X
2328/1	1	779276	119734
2328/1	2	779107	120006
2330	1	779077	120022
2331	1	779086	119951

Puskely Pál
Orosháza
Kishegyi u. 1/a.

.....
A munkavégző neve

.....**Tótkomlós**..... város
belterület

TELEKALAKÍTÁSI DOKUMENTÁCIÓ

A 2328/1, 2330, 2331 helyrajzi számú földrészletek telek-határrendezéséhez

Tartalom jegyzék:

Tervezői nyilatkozat

Telekalakítási helyszínrajz

5 db Változási Vázrajz

Készítette: Orosháza, 2020. június 04.

PUSKELY PÁL E.V.
Földmérő mérnök
5900 Orosháza, Kishegyi u. 1/A
Tel.: +3630/9384347
Fax: +3630/210798 P.H.
Puskely Pál, Készítő, minőséget tanúsító földmérő
IRM.sz.: 1769/2002, F.lg.: I-1362 Adósz.: 62610058-1-24
Szála sz.: 11600006-00000000 83197408

Tervezői nyilatkozat

Tótkomlós 2328/1, 2330, 2331 helyrajzi számú földrészletek változásáról

A telekalakítás helyszínrajza mellékelve.

A telekalakítási terv készítője:

Puskely Pál, 5900, Orosháza Kishegyi u. 1/a.

Földmérő igazolvány szám: I-1362, Ingatlanrendezői szám: 1769/2002

Tervezési tevékenység: TELEKALAKÍTÁS (telek-határrendezés)
Tótkomlós, belterület 2328/1, 2330, 2331 hrsz.

A telekalakítás előtt a beépítettség:

2328/1 hrsz 0,3%

A telekalakítás után a beépítettség:

2328/1 hrsz 0,3%

Az ingatlanok nem esnek országos védettség és építési tilalom alá.

Kulturális Örökségvédelmi Hivatal adatbázisa az érintett ingatlanokat nem tartalmazza.

Az ingatlanokat szolgalmi jog, vezeték jog nem terheli.

Készítette: Orosháza, 2020. június 04.



Puskely Pál, Készítő, minőséget tanúsító földmérő
IRM.: 1769/2002 F.ig.: I-1362

PUSKELY PÁL E.V.

Földmérő mérnök
5900 Orosháza, Kishegyi u. 1/A
Tel.: +3630/9384347
Nysz.: 2107983
Adósz.: 62610058-1-24

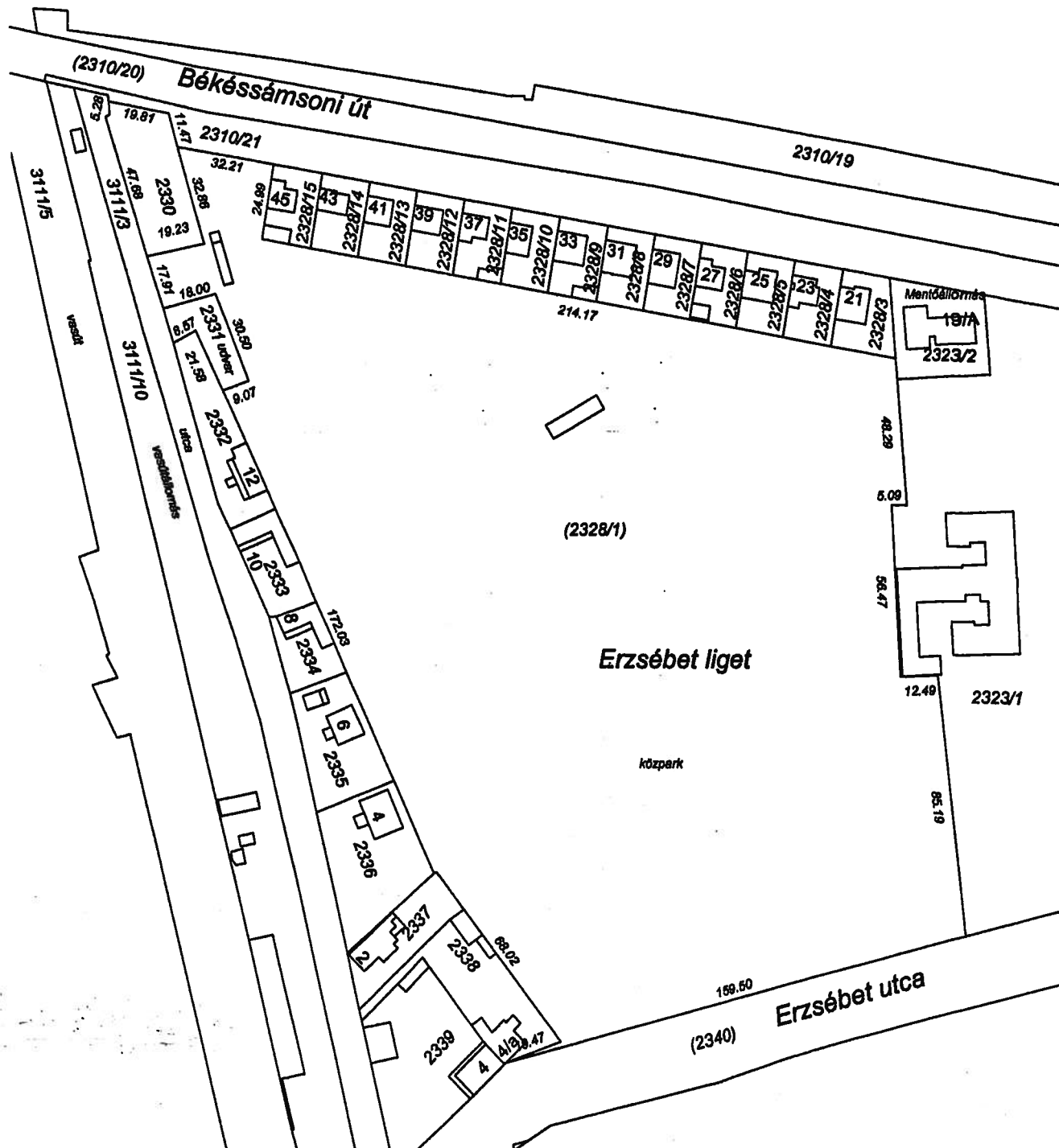
.....

A munkavégző neve

TELEKALAKÍTÁSI HELYSZÍNRAJZ

A 2328/1, 2330, 2331 helyrajzi számú földrészletek telekhatárrendezéséhez

Méretarány: 1:2000



Készítette: Orosháza, 2020. június 04.

PUSKELY PÁL E.V.

Földmérő mérnök
5900 Orosháza, Kishegyi u. 1/A
Tel.: +3630/9384347
Nysz.: 2107983
..... 202410058-1-24

Telekalakítás utáni beépítettség:
2328/1 hrsz 0,3 %

Puskely Pál